












TINGMÄRGID, PROJEKTEERITUD	
	Metallmast, jaland, konsool (8m ja kõrgemal mastil, LED valgusti
	Metallmast, jaland, konsool, LED valgusti + 6m kõrgusel ülekäiguraja valgusti samal mastil
	Metallmast, jaland, ülekäiguraja valgusti
	Suundpuurimine, kaabel 1250N torus
	Kaablikaitsetoru 1250N
	Madalpinge maakaabel D75mm 750N kaitsetorus
	Valgustusmasti kordusmaandus
	Projekteeritud valgustuse juhtimiskilp
	Perspektiivne liitumiskilp
	Tehnoloogiline abikaevik
	HE-tüüpi murduv mast

Pos nr (plaanil)	Kinnistu registriosa number	Katastriüksuse tunnus, nimetus	IKÕ ala pindala m <sup>2</sup>	Rajatis
3	3903504	79402:001:0313 39 Tartu-Jõgeva-Aravete tee	8 m <sup>2</sup>	Madalpinge õhuliin
4	3187950	79402:001:0066 39 Tartu-Jõgeva-Aravete tee	57 m <sup>2</sup>	Madalpinge õhuliin
5	16314650	79402:001:0323 39 Tartu-Jõgeva-Aravete tee	14 m <sup>2</sup>	Madalpinge õhuliin
6	16314650	79402:001:0323 39 Tartu-Jõgeva-Aravete tee	65 m <sup>2</sup>	Kergliiklustee

		TELLIJA Tartu Vallavalitsus			
		PROJEKT Puhtaleiva-Voldi kergliiklustee ehitusprojekt			
		OBJEKT Riigitee nr 39 Tartu-Jõgeva-Aravete tee km 11,49 kuni 15,00			
PROJEKTEERIS	VASTUTAV	STAADIUM	JOONISE NIMI		TÖÖ NR
S. Oja	R.Mäe	Põhiprojekt	Isikliku kasutusõiguse seadmise plaan		1625
		KUUP.	MÕÖTKAVA	JOONISE NR	REV
		16.01.2026	1:500	IKÕ-3-6	0